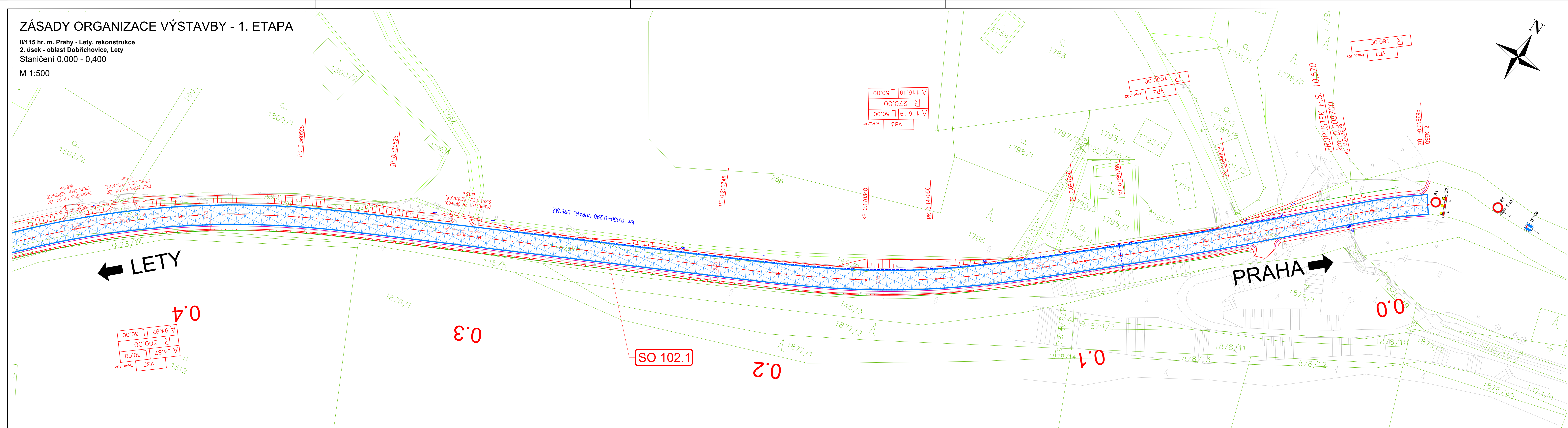


II/115 hr. m. Prahy - Lety, rekonstrukce
2. úsek - oblast Dobřichovice, Lety
Staničení 0,000 - 0,400


M 1:500



LEGENDA ČAR:

- NOVÝ STAV
 — ZAMĚŘENÍ (PŮVODNÍ STAV)
 — KATASTR

LEGENDA PLOCH:



1. ETAPA VÝSTAVBY

LEGENDA DZ:

- DOČASNÉ DOPRAVNÍ ZNAČENÍ

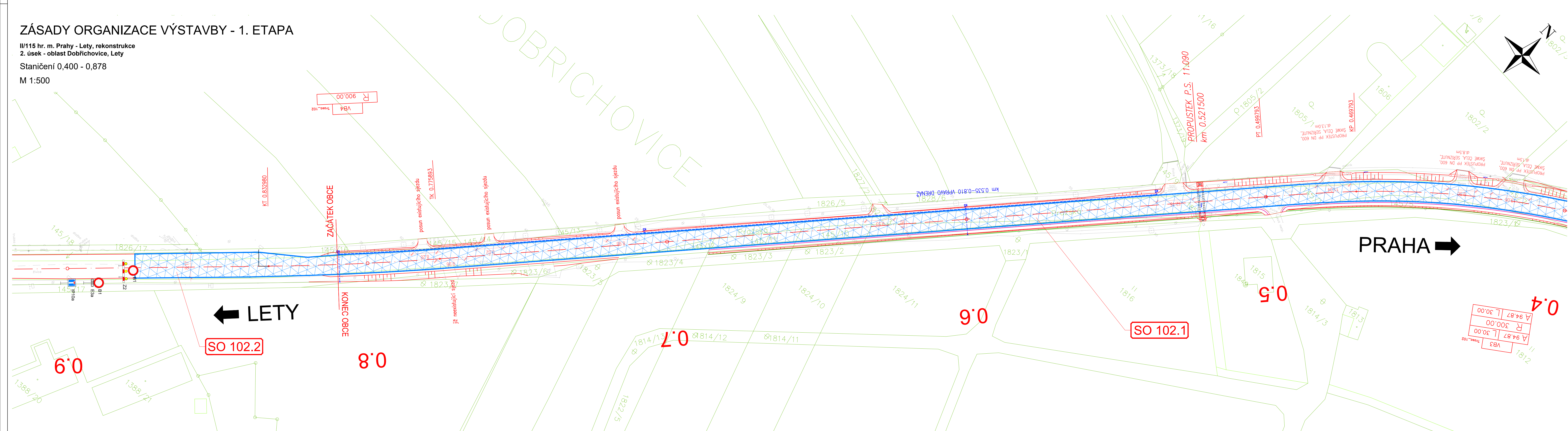
Poznámka:

- vjezd k nemovitostem v místě rekonstrukce komunikace bude umožněn v koordinaci se stavbou

- objízdné trasy viz SO 181 Dopravně inženýrská opatření

II/115 hr. m. Prahy - Lety, rekonstrukce
2. úsek - oblast Dobřichovice, Lety
Staničení 0 400 - 0 878

M 1:500



Č.	Datum	Popis	Vypracoval	Schválil
REVIZE				

Souřadnicový systém S-JTSK, Výškový systém Bpv

adnotat

**Středočeský kraj
Zborovská 81/11,
150 21 Praha 5**

Středočeský kraj

rh/vypracoval:

Michal Mandík, DiS.

Zodpovedný projektant:
Ing. Dušan Cich

Technická kontrola:

Hlavní inženýr projektu:

Zhotovitel:
Mott MacDonald CZ, spol. s r.o.
M Národní 984/15
M 110 00 Praha 1
MOTT +420 221412800
MACDONALD

**MOTT
MACDONALD**

okraj: Středočeský kraj

kastrální území: Černošice, Dobřichovice, Lety u Dobřichovic

**II/115 hr. m. Prahy - Lety, rekonstrukce
2. úsek - oblast Dobřichovice, Lety**

Tema: Situație ZOV - 1. Etapa

Čís. sm. obj.:	S-0823/DOP/2018
----------------	-----------------

Číslo akce:	399219
-------------	--------

Datum:	01/2025
--------	---------

Stupeň:	PDPS
Formát:	10xM4

Formel:	10x4
Maßstab:	1:500

Číslo kopie:	Číslo přílohy:
--------------	----------------

[illegible]

B.8.2.1

--	--